

Generationenpark Balkspitz



Ort des Projekts	Vilsbiburg
Bundesland/Bundesländer	Bayern
Einwohner der Gemeinde	12.905
Zeitpunkt der Umsetzung	2022-2023
Freiraumtyp	Flussraum + Bewegung und Begegnung am Fluss

Bewegung und Gesundheit

Welchem Typ entspricht das Projekt?

Gebaute Projekte **Programme und Aktionen**

Welchen inhaltlichen Schwerpunkt setzt das Projekt in der Förderung von Bewegung und Gesundheit?

- Verbindungsrouten und Wege für aktive Mobilität
- Soziale Treffpunkte mit Bewegungsangeboten
- Kühle Orte für Bewegung bei Hitze
- Ökologisch verträgliche Zugänge zu Wasserflächen

Lebensqualität

Welche Mehrwerte der Lebensqualität bietet Ihr Projekt darüber hinaus?

- aktive Mobilität
- Begegnung/soziale Teilhabe
- Naturerfahrung/Biodiversität

Kurzbeschreibung

Nahe am Stadtzentrum liegt die Halbinsel „Balkspitz“. Die Stadt hatte dort bereits in den 70er Jahren eine Fläche mit ca. 13.100 qm am Zusammenfluss der alten Vils und der Flutmulde, erworben. An Ideen zur Nutzung dieser Fläche mangelte es nicht. Allerdings befindet sich die gesamte Fläche im Überschwemmungsgebiet und war nur von stadtauswärts kommend erreichbar. Ende 2016 entstanden auf Anregung der drei Beauftragten (für Kinder, für Jugend und für Senioren) neue Überlegungen zur Nutzung des Balkspitzes. Als kurz darauf die Stadt den Prozess zur Aufstellung eines ISEK begann wurden im Rahmen der Bürgerbeteiligung die Wünsche, Ideen und Gestaltungsvorstellungen zum Balkspitz, mit aufgenommen. Für Kinder sollte es einen schönen naturbezogenen Spielplatz geben. Nahe dem Ufer sollte man sich aufhalten können. Die Möglichkeit Sport und Bewegung im Freien auf einer öffentlichen Fläche auszuüben sollte für alle Generationen geschaffen werden. Und natürliche wünschte man sich

Bewegung und Gesundheit

Bewegungs- und Gesundheitsangebote der Sportvereine, der VHS oder von Fitnesscentern, erfordern Mitgliedschaften und sind oft mit einigen Kosten verbunden. Als öffentlicher Park soll der Balkspitz niedrigschwellige und kostenfreie Angebote für alle Generationen schaffen. Er bietet spielerische Bewegungsschulung für Kinder und Senioren - mit einem begehbaren "Buchstabenwürfel-Weg" oder verschiedenen Balanciermöglichkeiten - wie auch sportlich anspruchsvollere Geräte für Kraftübungen, wie z.B. Battle Rope oder Reckstangen. Kombiniert mit einem Walking- und Lauf-Rundkurs, sollen Jung und Alt angeregt werden sich im Freien zu treffen und gemeinsam Fitness zu betreiben. Mitten im Ortszentrum und unmittelbar am überregionalen Vilstalradweg lädt der Park mit seinen vielen Sitzbänken zum Verweilen unter alten schattenspendenden Bäumen ein. Für regionale und überregionale Nutzergruppen wird damit ein großer Anreiz geschaffen das Fahrrad als gesundes und umweltschonendes Fortbewegungsmittel (neu) zu entdecken.

Projektbeteiligte

Die Beauftragten Kinder/ Jugend/Senioren
 Initiatoren

Wasserwirtschaftsamt
 Fachstelle

Büro Klaus+Salzberger
 Landschaftsarchitekturbüro

Stadtbauamt
 Projektleitung und Betreuung

Städtebauförderung
 Förderstelle und fachliche Beratung

ISEK
 Städt. Gesamtkonzept +
 Bürgerbeteiligung

eine neue Brücke für Fußgänger und Radfahrer. Die gesamte Fläche befindet sich im Hochwasserschutzgebiet was jahrelang die Entwicklung hemmte. Als man bei der Abstimmung mit dem Wasserwirtschaftsamt das gemeinsame Ziel „nicht gegen das Wasser, sondern mit dem Wasser zu planen“ fasste, entstanden neue Lösungsansätze, die die Gestaltung der Aufenthaltsbereiche, die Integration der Spielflächen und Planung der Brücke, maßgeblich beeinflusste. Gemeinsam mit den Bürgern, Fachämtern und Entscheidungsträgern entstand so ein sozialer Treffpunkt für alle Generationen der dazu die Bewegung und den Aufenthalt im Freien fördert. Die neue Brücke generierte für Fußgänger und Radfahrer aus den Wohngebieten eine unmittelbare Anbindung an die Innenstadt. Bei der Einweihung wurde der Park als neue naturnahe grüne Oase in der Stadtmitte bezeichnet. Dass bereits im ersten Jahr viele Familien mit Kindern, Senioren, Sportler und Erholungssuchende, intensiv den Balkspitz nutzen zeigt den Erfolg des Planungsprozesses.

Lebensqualität

Der naturnahe und ökologisch wertvoll gestaltete Freiraum am Balkspitz schafft einen sozialen Treffpunkt der auch niederschwellige Bewegungsangebote für Jung und Alt anbietet. Die von einem Holzkünstler individuell gestalteten Sitzmöglichkeiten laden zum Verweilen unter den schattigen Bäumen ein. Unmittelbar beim urbanen Zentrum der Stadt Vilsbiburg, verknüpft der Park das innerstädtischen Einkaufszentrum mit einem attraktiven Erholungsbereich und ist der "Grüne Garten" für alle. Durch die Einbindung der Sportvereine, der VHS und anderer Gruppierungen werden darüber hinaus regelmäßig Bewegungsaktivitäten wie Walking-Kurse, Sportangebote wie "Fit im Park" oder meditative Yoga Kurse für alle Bevölkerungsschichten angeboten. Ab 2024 sind Aktivitäten, wie Picknick mit Musik, Sommerprogramm des Jugendzentrums oder die Einbindung ins Silicon Vilstal Festival, geplant. Auch als neue autofreie Radwegeverbindung von den Wohngebieten in das Stadtzentrum wird der Umstieg aufs Rad erleichtert. Die grüne Lunge der Stadt schafft dazu eine klimatisch wertvolle Frischluftzone mitten in der Stadt.

Prozess und Zusammenarbeit

Nachdem eine Initiative zur Umgestaltung des Balkspitzes einstimmig vom Stadtrat befürwortet wurde entstanden unter der Projektleitung des Stadtbauamtes die ersten Ideenskizzen, die mit dem Wasserwirtschaftsamt abgestimmt wurden. Unter Einbindung der Bürgerinnen und Bürger, wie auch der örtlichen Vereine, wurden im Rahmen des ISEK Prozesses weitere Gestaltungsideen gesammelt und bildeten die Grundlage für die konkreten Umsetzungsmaßnahmen. Im Blickfeld des Stadtrates und aller Beteiligten war dabei immer die spielerischen Bewegungsangebote mit ökologisch wertvollen Freiflächen zu kombinieren um nachhaltige Aufenthaltsbereiche für Mensch und Natur zu schaffen.



Generationenpark Balkspitz - stadtnahe Erholung in der Natur
Quelle: Klaus + Salzberger Landschaftsarchitektur



Kletterwald - Balanciervergnügen für jung und alt
Quelle: Klaus + Salzberger Landschaftsarchitektur



Fitness - Hotspot
Quelle: Klaus + Salzberger Landschaftsarchitektur



Fit im Park - Gemeinsam Fitness im Park erleben
Quelle: Doris Pollner, Trainerin TSV Vilsbiburg

Generationenpark Balkspitz



Generationenpark Balkspitz - Lageplan
 Quelle: Klaus + Salzberger Landschaftsarchitektur

Generationenpark Balkspitz

Spiel- und Sporterlebnis in der Natur

PERSPEKTIVWECHSEL
 Sobald Sie die Holzrinne betreten, beginnt der Perspektivwechsel. Sie befinden sich mitten in der Natur, aber die Holzrinne ermöglicht Ihnen, von oben Ihre Blick über die weiten Blumenwiesen zu werfen. Lassen Sie Ihren Blick über die weiten Blumenwiesen schweifen, genießen Sie den Blick in die Distanz und lassen Sie sich vom Wasser faszinieren. Der Generationenpark Balkspitz bietet Erholung für Körper und Seele.




SPORTERLEBNIS
 Beschriftete Fitnessübungen nach Vorgaben der Deutschen Turnerschaft e.V.

Fitness-Hotspot
 Beschriftete Fitnessübungen im Fitness-Hotspot in drei Schwierigkeitsstufen, Übungen am selbstigen Parallelschienen, Hängestiel, Schrägbank oder Sprössenwand sind auf Schildern erklärt.


Fitness-Trail
 730 m Laufstrecke mit 3 Stationen:
 - Battle-Rope
 - Hängestiel
 - tiefe Barrerstange
 - Beschilderung für Laufenden mit insgesamt 15 unterschiedlichen Übungen

SPIELERLEBNIS - KLETTERWALD
 Spielplatz unter Bäumen mit Spielgeräten für Jung und Alt:
 - Klettergerüst mit erhöhter Plattform
 - Wackelsteg
 - Bollerwagen mit Handlauf
 - Kugelbahn mit zwei gleichzeitigen Kugelbahnen für ein Weh-Kugel und keine Kugelbahn mit Weh-Kugel
 - Weh-Kugel mit Holzstiel als Rücklaufort

WIESEN VOGEL
 Im Weidenrost mit Probieren



NATURERLEBNIS
 Auf dem alten Weidenrost können die Besucher die Natur erleben. Der große Weidenknopf ist die Wirtin der großen Weidenknopf-Ameisenbühnen. Im alten Baumstamm kann man die Ameisenbühnen beobachten. Am Weidenrost stehen die Ameisenbühnen. Am Weidenrost stehen die Ameisenbühnen. Am Weidenrost stehen die Ameisenbühnen.



Eingangstafel Balkspitz mit Konzeptbeschreibung
 Quelle: Klaus + Salzberger Landschaftsarchitektur